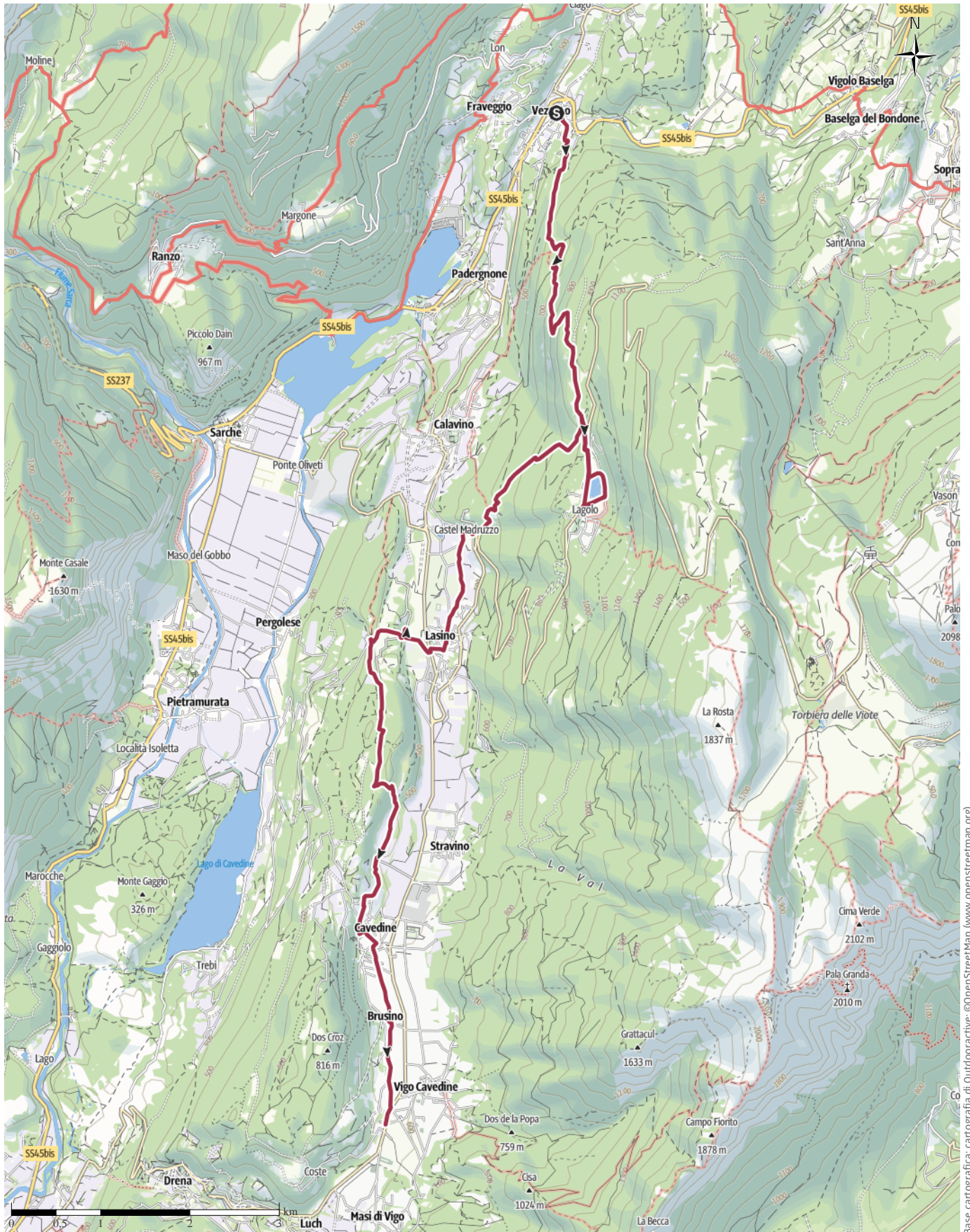


# VEZZANO VIGO CAVEDINE 14 GIUGNO 2024

← 18,8 km | ⌚ 6:20 h | ▲ 900 m | ▼ 698 m | Difficoltà -



Base cartografica: cartografia di Outdooractive; ©OpenStreetMap (www.openstreetmap.org)



VEZZANO VIGO CAVEDINE 14 GIUGNO 2024

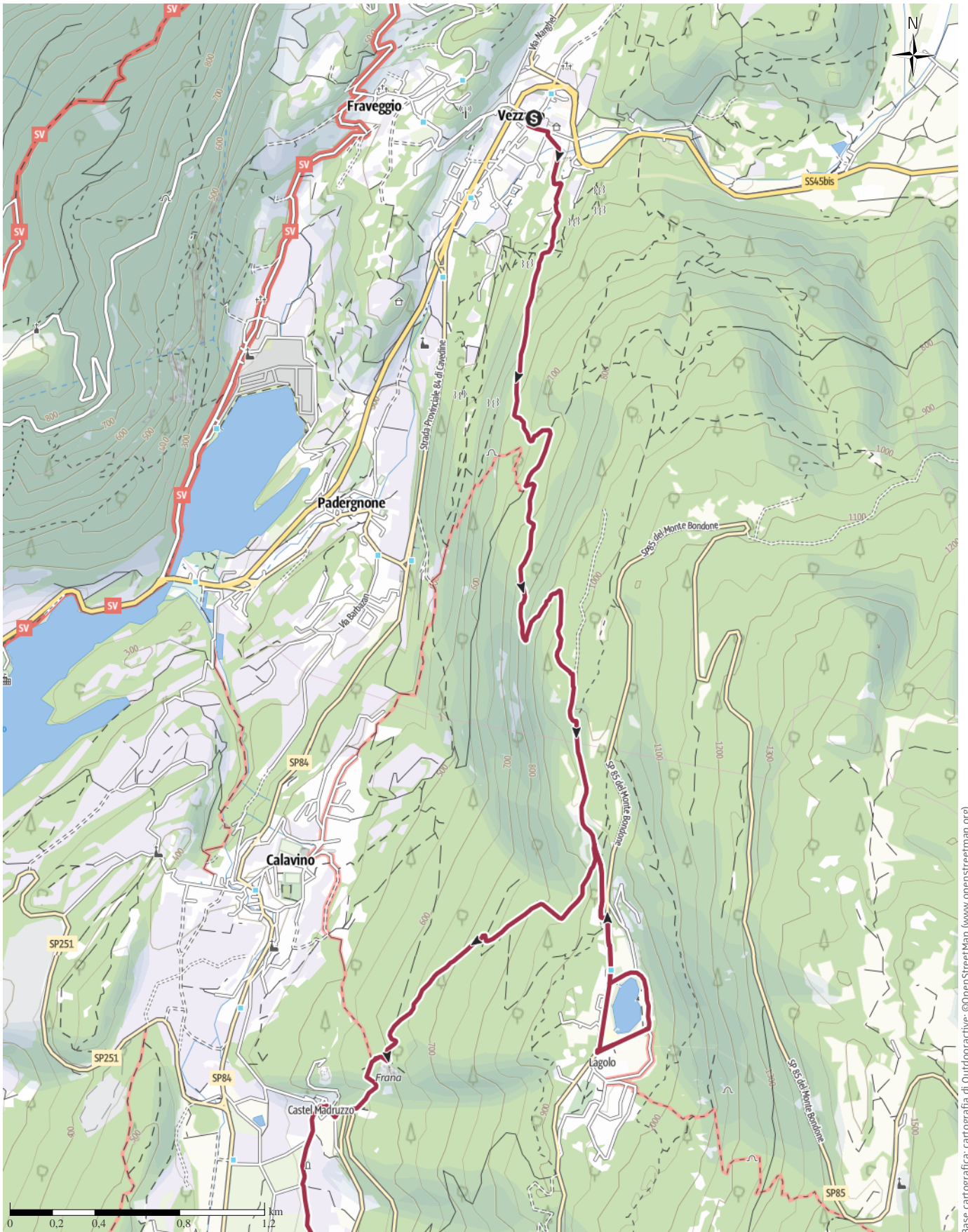
← 18,8 km

🕒 6:20 h

▲ 900 m

▼ 698 m

Difficoltà -



Base cartografica: outdooractive; ©OpenStreetMap (www.openstreetmap.org)

VEZZANO VIGO CAVEDINE 14 GIUGNO 2024

← 18,8 km

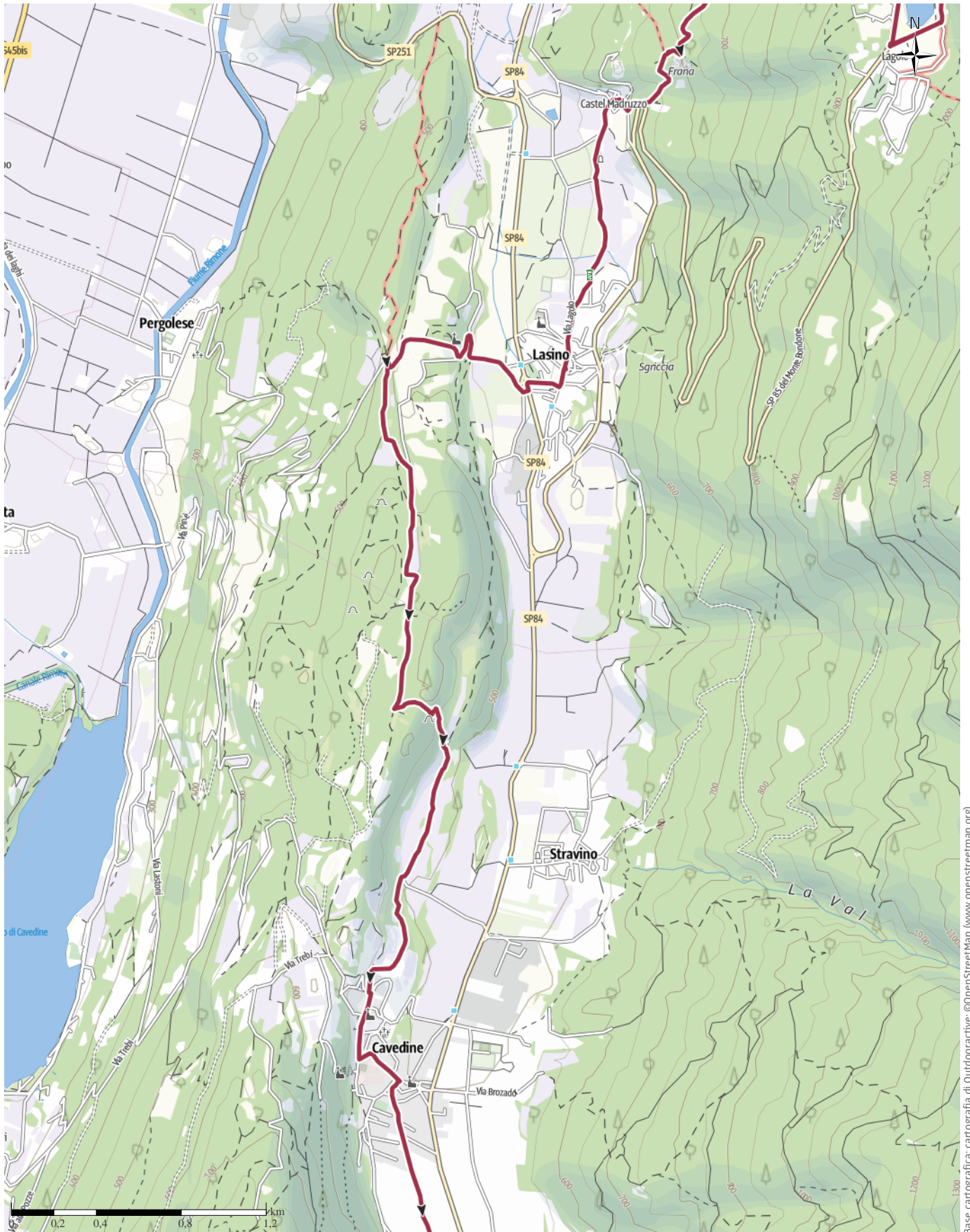
⌚ 6:20 h

▲ 900 m

▼ 698 m

Difficoltà

-



Base cartografica: cartografia di Outdooractive; ©OpenStreetMap (www.openstreetmap.org)



VEZZANO VIGO CAVEDINE 14 GIUGNO 2024

← 18,8 km

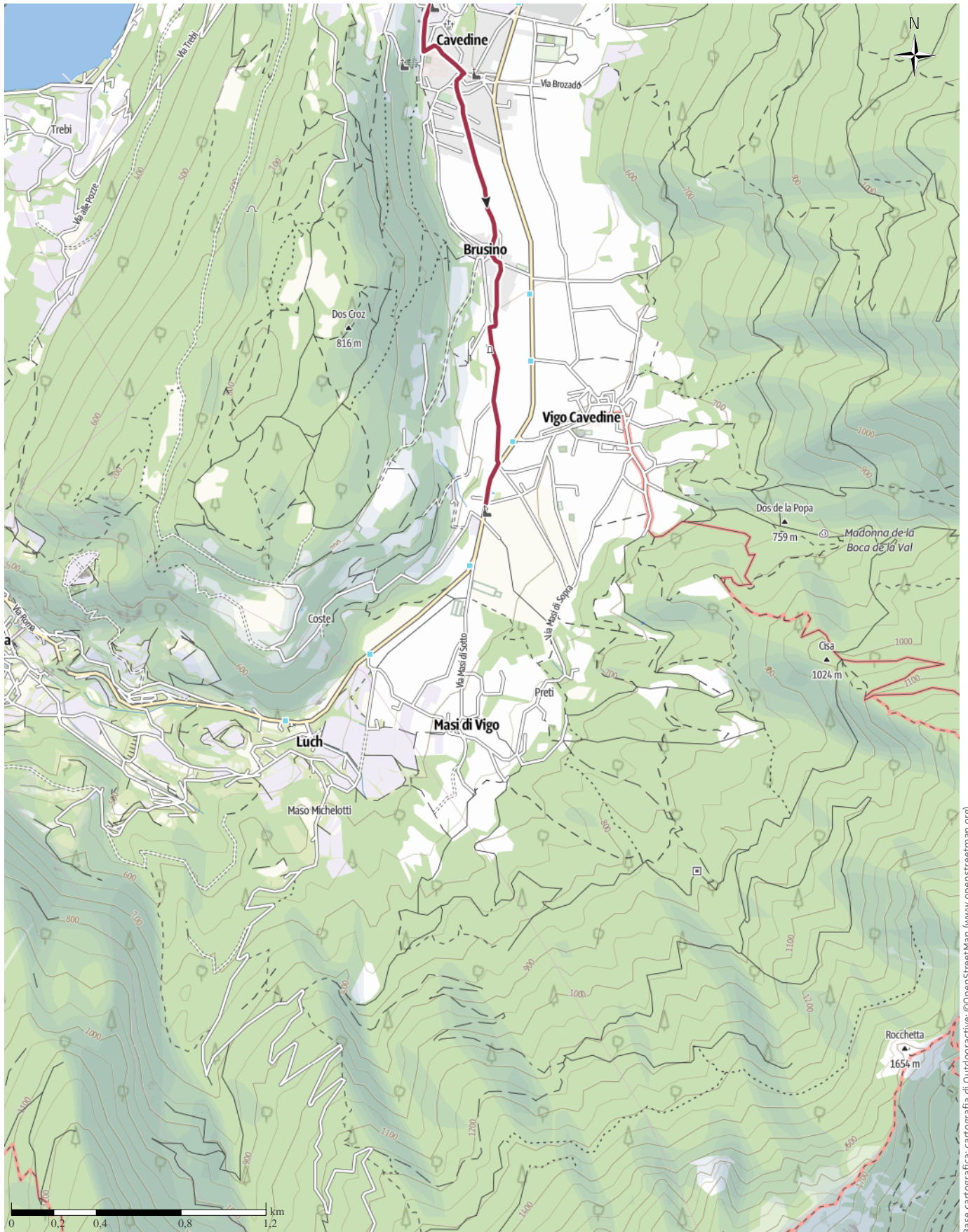
🕒 6:20 h

▲ 900 m

▼ 698 m

Difficoltà

-



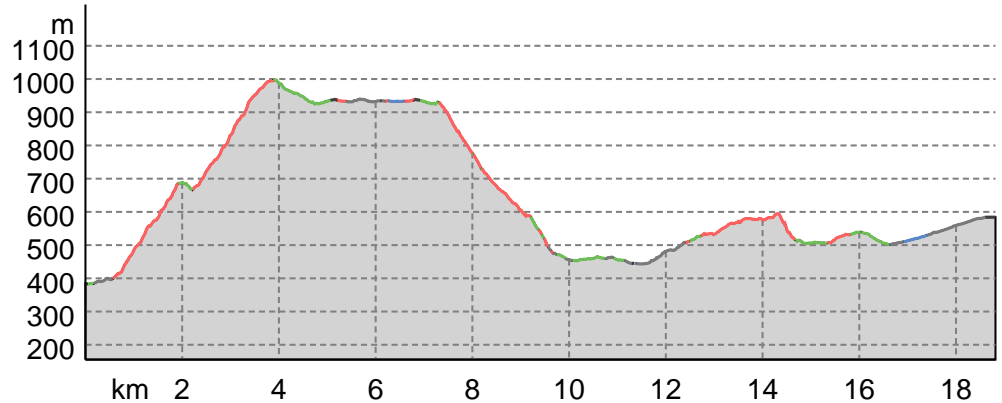
Base cartografica: cartografia di Outdooractive; ©OpenStreetMap (www.openstreetmap.org)

VEZZANO VIGO CAVEDINE 14 GIUGNO 2024

## Tipo di strada

Asfalto	4,3 km
Strada	0,9 km
sterrata	
Sentiero	5 km
naturalistico	
Sentiero	8 km
Strada	0,6 km
Sconosciuto	0 km

## Profilo altimetrico



## Dati del percorso

## Escursione

Distanza	↔	18,8 km
Durata	🕒	6:20 h
Salita	⬆️	900 m
Discesa	⬇️	698 m

Livello sul mare

**Sandro Zanghellini**

Ultimo aggiornamento: 14.06.2024

## Waypoint

## 📍 C7L-3-01-SX

su palo in ferro con freccia sat per Lagolo, preceduto da segnavia su tabella metallica foto 01A

## 📍 C7L-3-02-SX

-necessario riordino frecce e cambio palo (palo da 3mt) -sullo stesso palo viene posizionata la freccia C7L-3-03-SX - scrivere solo indicazione Lago di Lagolo (A/R)

## 📍 C7L-3-03-SX

-necessario riordino frecce e cambio palo (palo da 3mt) -sullo stesso palo viene posizionata la freccia C7L-3-02-SX

## 📍 C7L-3-04-DX

su palo in ferro con tabella falesia castel madruzzo

## 📍 C7L-3-05-SX

su palo in ferro con indicazione azienda agricola pederzolli

## 📍 C7L-3-06-SX

necessario riordino dei segnavia su palo esistente a sezione quadrata con varie frecce sat spostare freccia MTB in basso

## 📍 C7L-3-07-DX

su palo in legno sat

## 📍 C7L-3-08-SX

su palo in ferro pista ciclopedonale; in caso di problemi palo in legno su staccionata

## 📍 C7L-3-09-SX

su palo in ferro indicazioni vie

## Apri il percorso sul tuo Smartphone



Scannerizza questo codice QR e salva questo percorso per l'uso offline, condividilo con gli amici e altro...

Sito web

<https://out.ac/IMhERA>