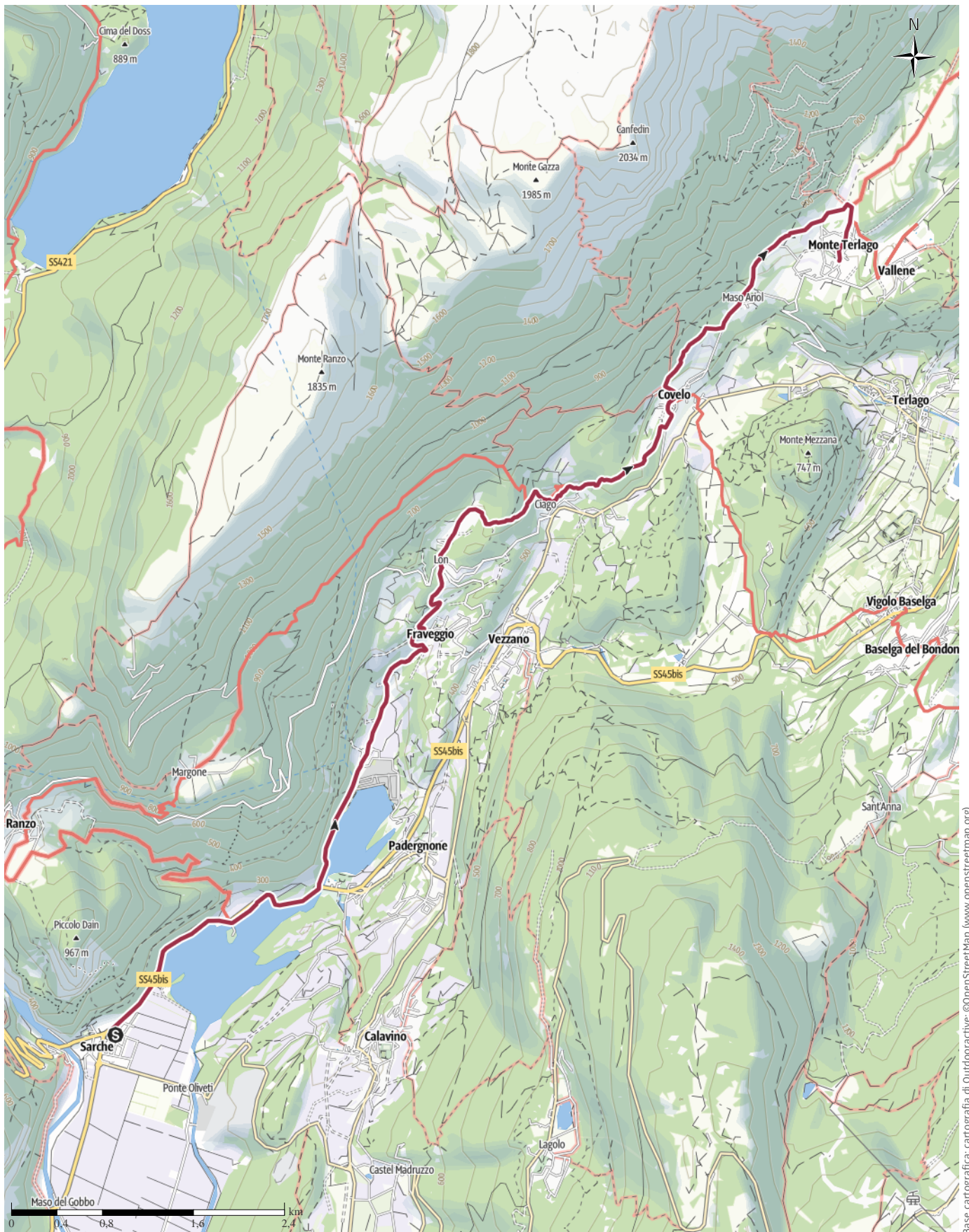


# SARCHE MONTE TERLAGO MAGGIO 024

← 13 km | ⌚ 4:10 h | ▲ 626 m | ▼ 178 m | Difficoltà -



Base cartografica: cartografia di Outdooractive; ©OpenStreetMap (www.openstreetmap.org)

# SARCHE MONTE TERLAGO MAGGIO 024

← 13 km

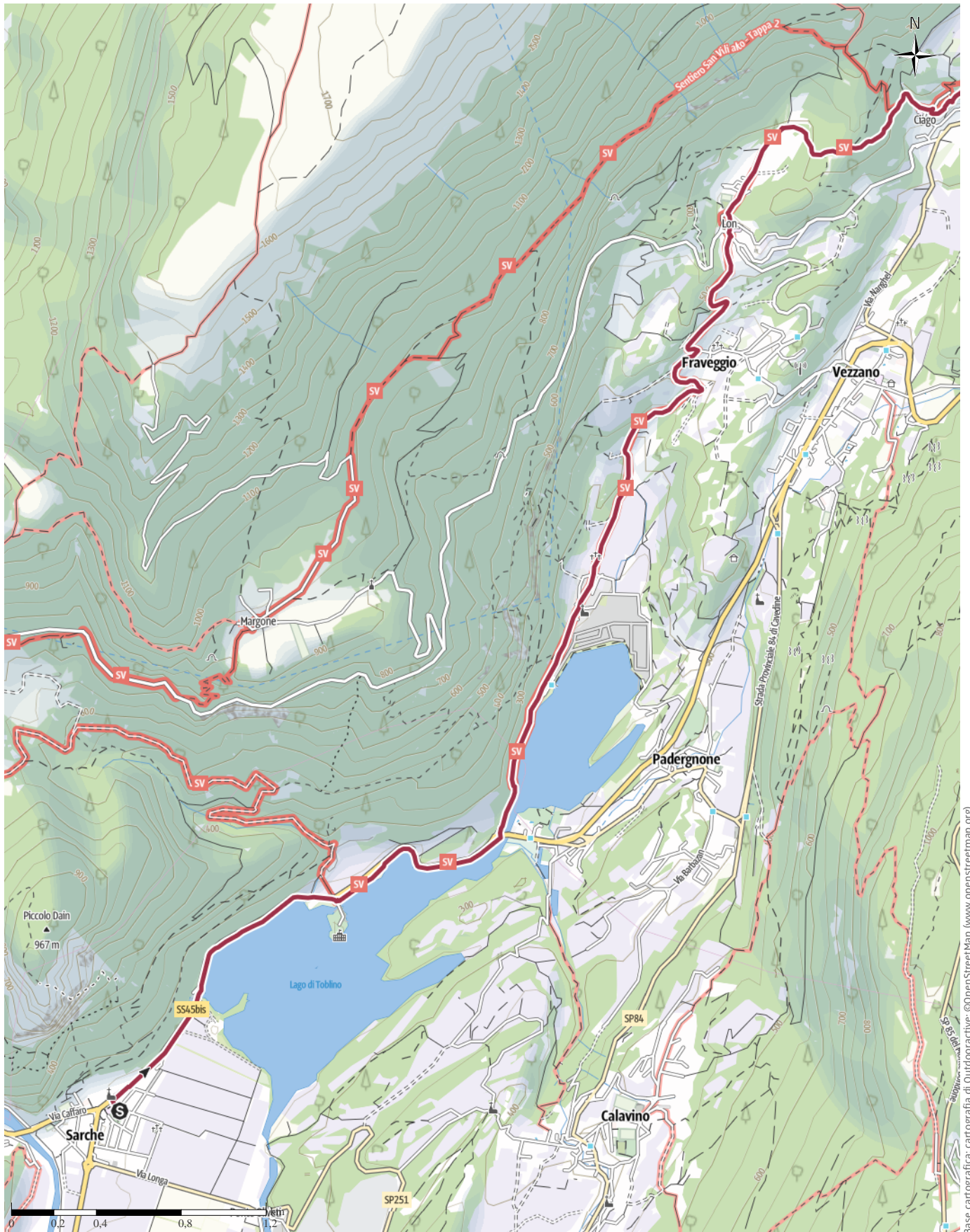
🕒 4:10 h

▲ 626 m

▼ 178 m

Difficoltà

-



Base cartografica: cartografia di Outdooractive; ©OpenStreetMap (www.openstreetmap.org)

# SARCHE MONTE TERLAGO MAGGIO 024

↔ 13 km

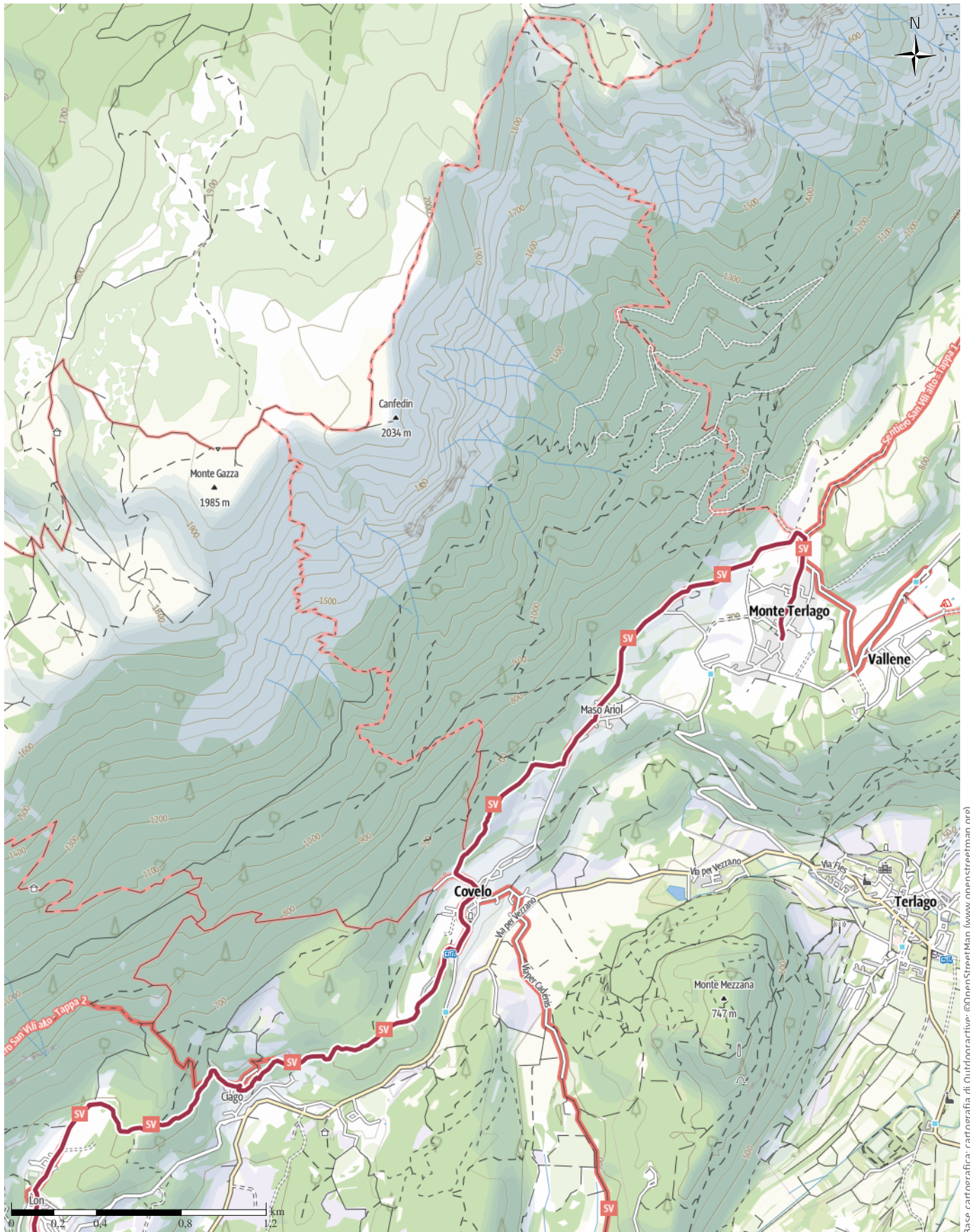
🕒 4:10 h

▲ 626 m

▼ 178 m

Difficoltà

-



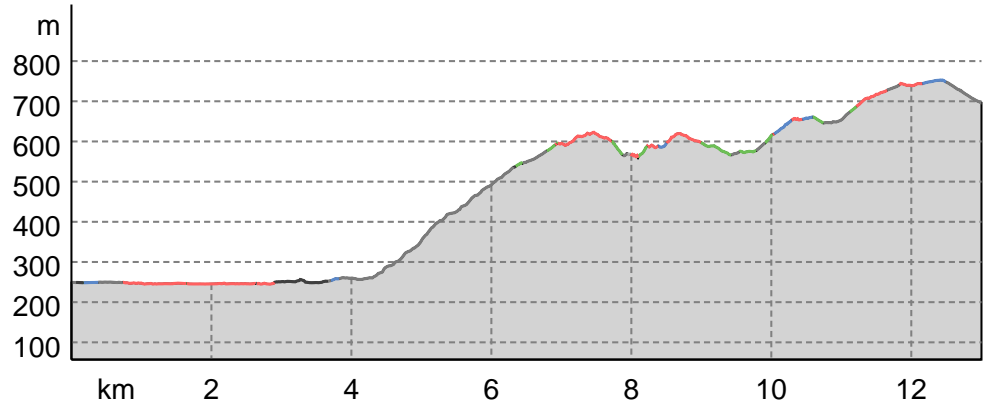
Base cartografica: outdooractive; ©OpenStreetMap (www.openstreetmap.org)

## SARCHE MONTE TERLAGO MAGGIO 024

## Tipo di strada

Asfalto	4,7 km
Strada	1,2 km
sterrata	
Sentiero	1,5 km
naturalistico	
Sentiero	4,6 km
Strada	0,9 km
Sconosciuto	0 km

## Profilo altimetrico



## Dati del percorso

## Escursione

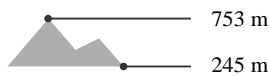
Distanza ↔ 13 km

Durata 🕒 4:10 h

Salita ⬆️ 626 m

Discesa ⬇️ 178 m

Livello sul mare

**Sandro Zanghellini**

Ultimo aggiornamento: 28.05.2024

Usare palo in legno a sez. quadrata SAT

📌 C7L-1-08-SX

Palo in legno SAT: riordino tabelle

📌 C7L-1-09-DX

Palo a sez quadrata con varie frecce

## Waypoint

📌 C7L-1-01-DX

Su palo in ferro Info APT - 2 tabelle

📌 C7L-1-02-SX

Su palo in ferro segnaletica turistica "Zona della Grappa" NON su palo con segnavia in targa metallica

📌 C7L-1-03-DX

Su palo in ferro "Via di Maiano"

📌 C7L.1.04.SX

Su palo in ferro "ciclopedonale"

📌 C7L-1-05-DX

Palo metallo lampione con freccia SAT S. Vili

📌 C7L-1-06-SX

NUOVO PALO IN LEGNO DA POSARE

📌 C7L-1-07-DX

## Apri il percorso sul tuo Smartphone



Scannerizza questo codice QR e salva questo percorso per l'uso offline, condividilo con gli amici e altro...

Sito web

<https://out.ac/IMhCv4>